Agence CHAUMONT
10, rue de la Maladière
52000 CHAUMONT
Tél. 03 25 01 36 54
Fax. 03 25 01 31 29
champagne-ardenne@ttge.fr
RESPONSABLE : SYLVAIN MONTARON
INSCRIPTION A L'ORDRE SOUS LE N°04704

CLIENT
DIR NORD
Mme Marie CALIO
SIR Ouest
Immeuble Métroport - 5ème étage
10, Place Salvador Allende - CS 40424
59664 VILLENEUVE-D'ASCQ

AFFAIRE C1579

Commune de DOURGES (62)

Section courante
Autoroute A1 - Sens Paris-Lille
Du PR 186+300 au PR 193+450

PLAN TOPOGRAPHIQUE

PLANCHE 3/8

Echelle : 1/200

Autoroute A1 – Section courante – sens Paris-Lille_2D_V2013.dwg

INDICE	DATE	MODIFICATIONS	DESSINE PAR	VERIFIE PAR
1	07/06/2023	Première Emission	NF	SM
2	13/06/2023	Repérage profil en travers	NF	SM

OBSERVATIONS & NOTA

Système de coordonnées planimétriques : RGF93-CC50.
Système de coordonnée altimétrique : NGF-IGN69 (altitudes normales)

SIEGE SOCIAL - 10, rue Mercoeur - 75011 Paris - TÉL. : 01 42 06 03 85 - FAX : 01 42 06 88 30 - www.ttge.fr
S.C.O.P S.A. - TECHNIQUES TOPO - RCS PARIS 642 019 038 - SIRET 642 019 038 - APE 7112 A - N° TVA Intracommunautaire FR 03 64 20 19 038
TT EXPERT - TT PLANS - TT BTP - TT PROJET - TT 3D & BIM SOCIÉTÉ DE GÉOMÈTRES-EXPERTS INSCRIPTION A L'ORDRE N°1990 D 100003

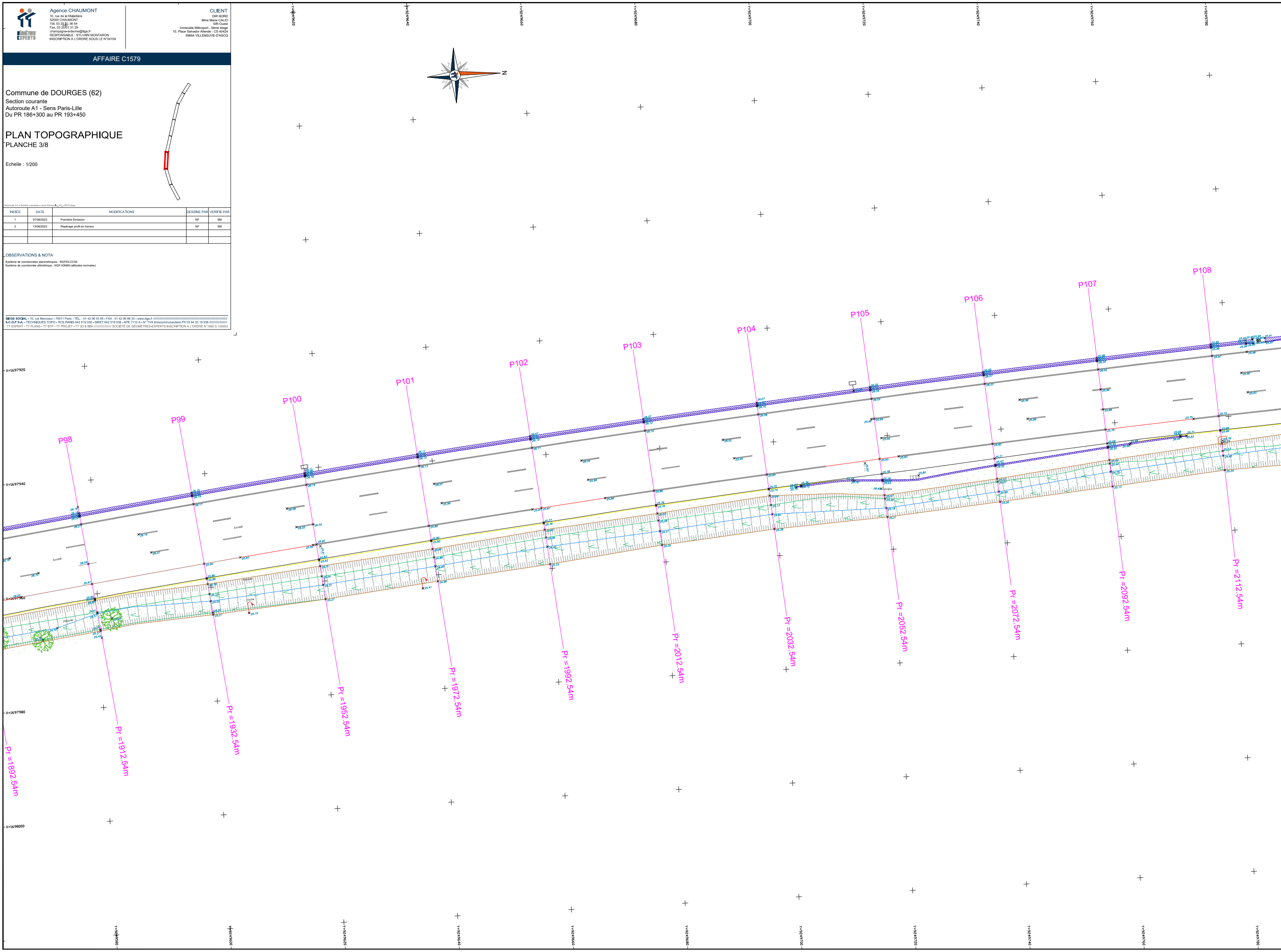
N
Y=9249620
Y=9249640
Y=9249660
Y=9249680
Y=9249700
Y=9249720
Y=9249740
Y=9249760
Y=9249780
X=1697920
X=1697940
X=1697960
X=1697980
X=1698000
P98
P99
P100
P101
P102
P103
P104
P105
P106
P107
P108
Pr =1892.54m
Pr =1912.54m
Pr =1932.54m
Pr =1952.54m
Pr =1972.54m
Pr =1992.54m
Pr =2012.54m
Pr =2032.54m
Pr =2052.54m
Pr =2072.54m
Pr =2092.54m
Pr =2112.54m
Enrobé
Y=9249580
Y=9249600

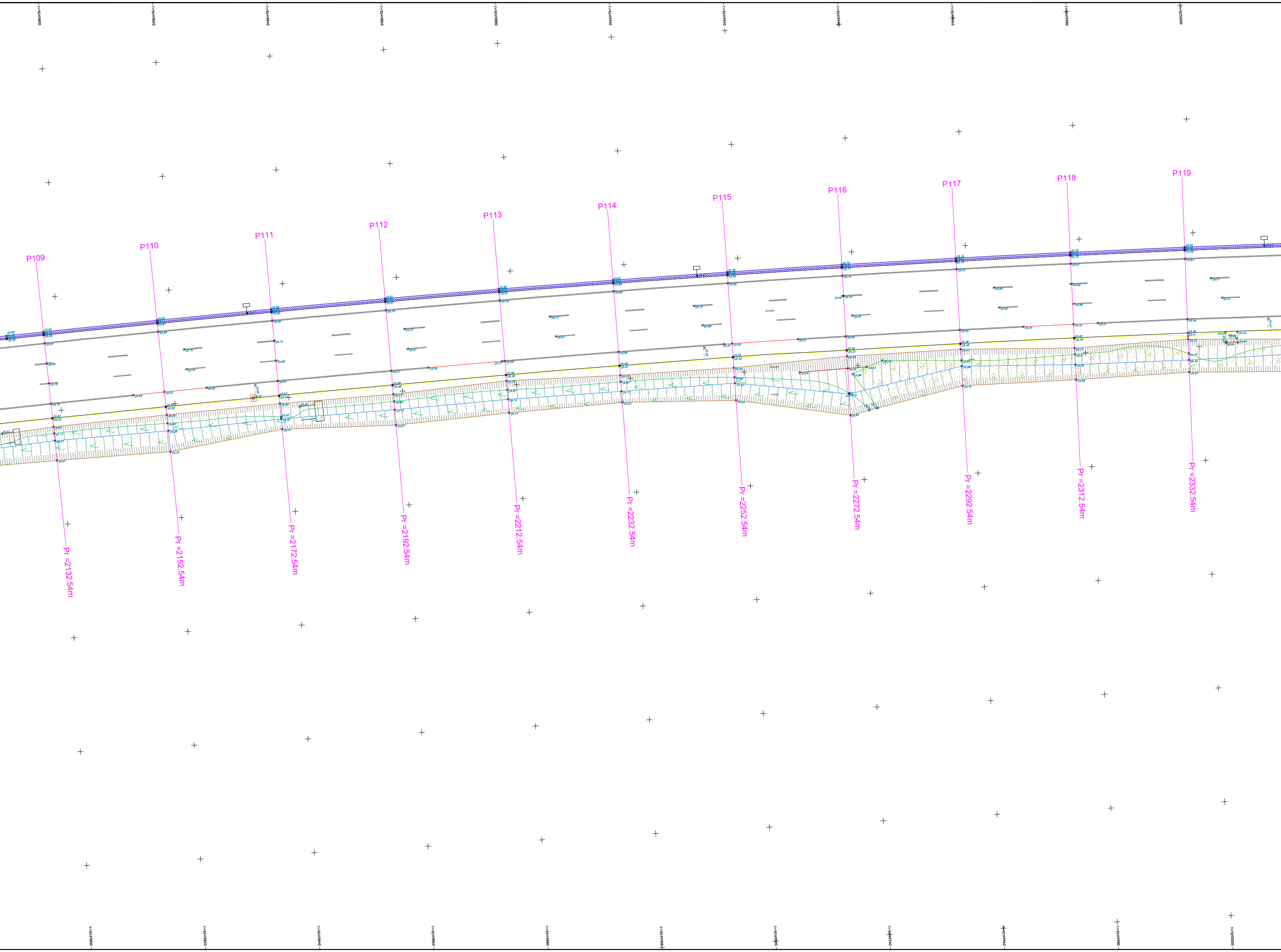

Y=9249800
Y=9249820
Y=9249840
Y=9249860
Y=9249880
Y=9249900
Y=9249920
Y=9249940
Y=9249960
Y=9249980
Y=9250000
P109
P110
P111
P112
P113
P114
P115
P116
P117
P118
P119
Pr =2132.54m
Pr =2152.54m
Pr =2172.54m
Pr =2192.54m
Pr =2212.54m
Pr =2232.54m
Pr =2252.54m
Pr =2272.54m
Pr =2292.54m
Pr =2312.54m
Pr =2332.54m

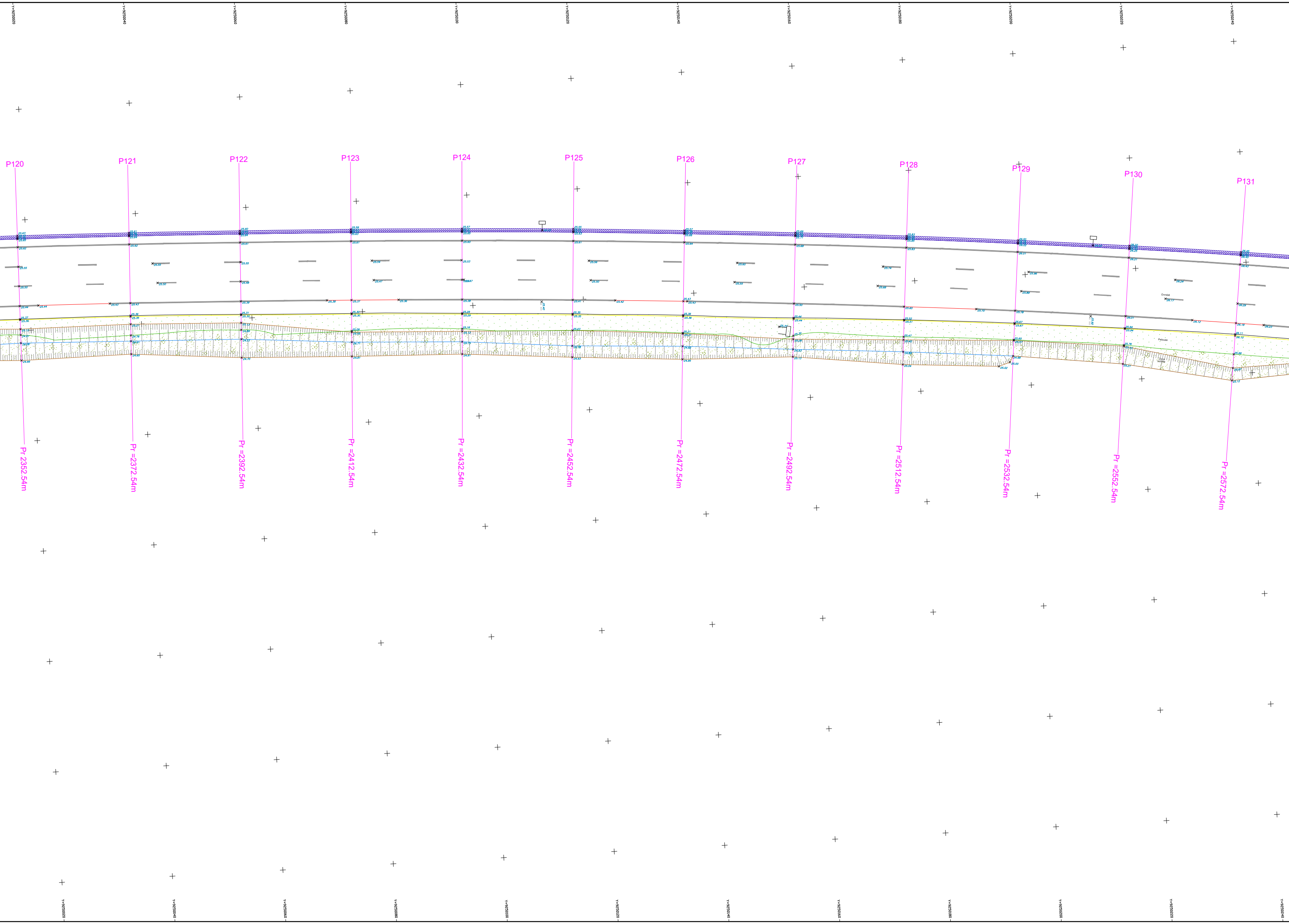
Y=9250020
Y=9250040
Y=9250060
Y=9250080
Y=9250100
Y=9250120
Y=9250140
Y=9250160
Y=9250180
Y=9250200
Y=9250220
Y=9250240
P120
P121
P122
P123
P124
P125
P126
P127
P128
P129
P130
P131
Enrobé
Pelouse
Zone boisée
Pr 2352.54m
Pr =2372.54m
Pr =2392.54m
Pr =2412.54m
Pr =2432.54m
Pr =2452.54m
Pr =2472.54m
Pr =2492.54m
Pr =2512.54m
Pr =2532.54m
Pr =2552.54m
Pr =2572.54m
Y=9250020
Y=9250040
Y=9250060
Y=9250080
Y=9250100
Y=9250120
Y=9250140
Y=9250160
Y=9250180
Y=9250200
Y=9250220
Y=9250240

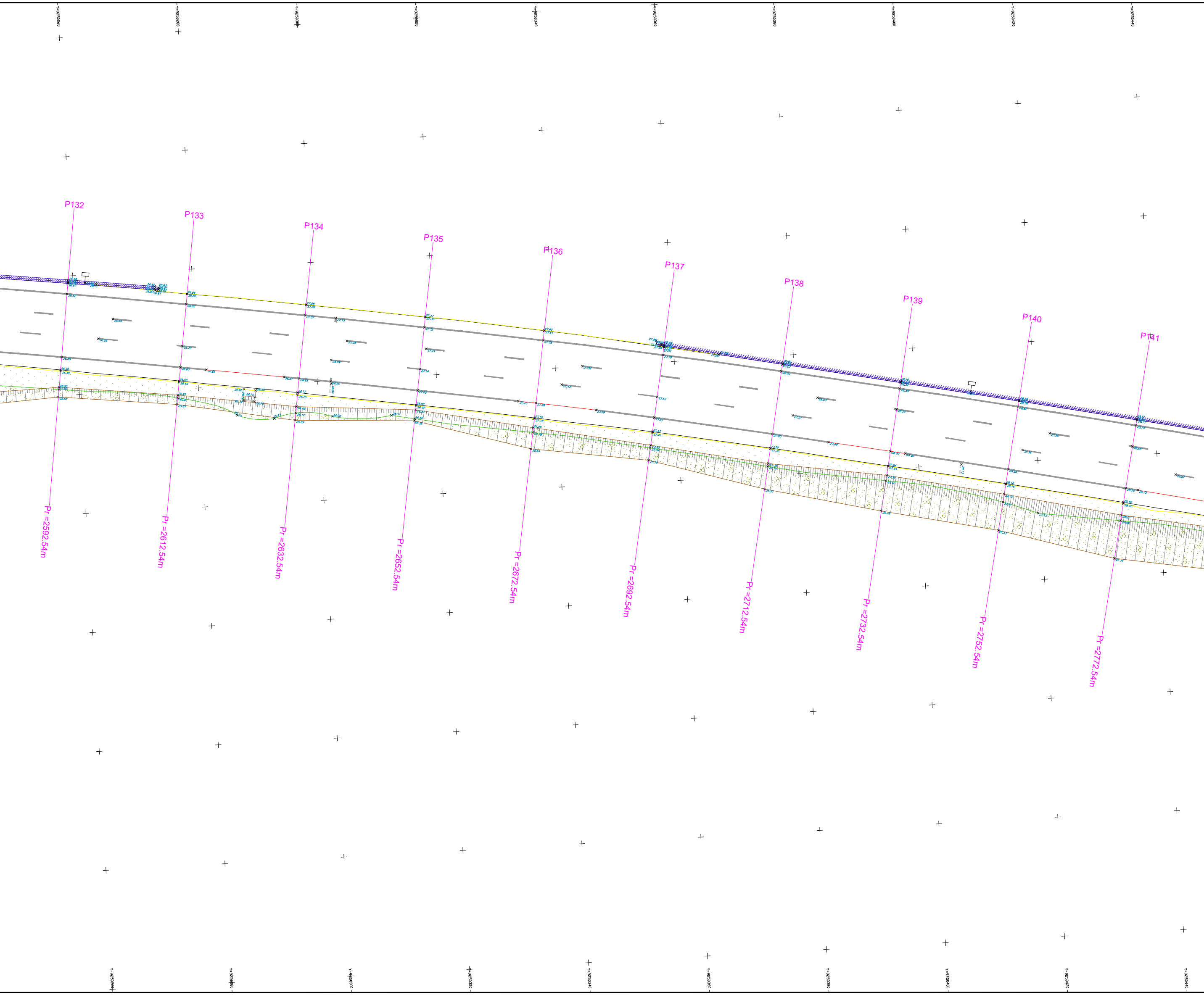
Y=9250260
Y=9250280
Y=9250300
Y=9250320
Y=9250340
Y=9250360
Y=9250380
Y=9250400
Y=9250420
Y=9250440
P132
P133
P134
P135
P136
P137
P138
P139
P140
P141
Pr =2592.54m
Pr =2612.54m
Pr =2632.54m
Pr =2652.54m
Pr =2672.54m
Pr =2692.54m
Pr =2712.54m
Pr =2732.54m
Pr =2752.54m
Pr =2772.54m

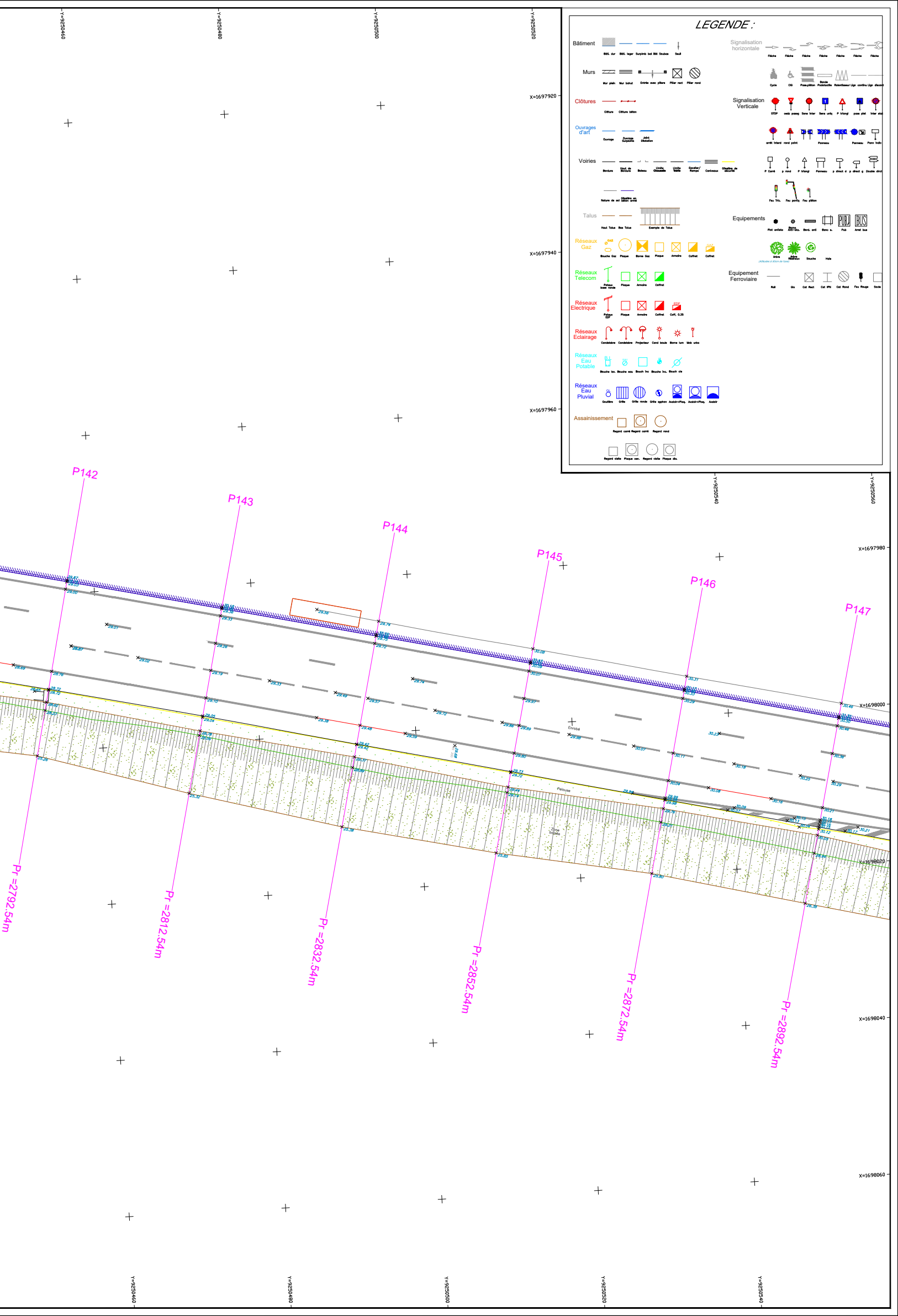
LEGENDE :
Bâtiment
Bât. dur
Bât. leger
Surplmb bat
Bât Soubas
Seuil
Murs
Mur plein
Mur bahut
Entrée avec piliers
Pilier rect
Pilier rond
Clôtures
Clôture
Clôture béton
Ouvrages d'art
Ouvrage
Ouvrage Surplomb
Joint Dilatation
Voiries
Bordure
Haut de Bordure
Bateau
Limite Chaussée
Limite Voirie
Escalier/ Rampe
Caniveaux
Glissière de sécurité
Nature de sol
Glissière en béton armé
Talus
Haut Talus
Bas Talus
Exemple de Talus
Réseaux Gaz
GAZ
Bouche Gaz
Plaque
Borne Gaz
Plaque
Armoire
Coffret
GAZ
Coffret
Réseaux Telecom
Poteaux base ronde
Plaque
Armoire
Coffret
Réseaux Electrique
Poteaux EDF
Plaque
Armoire
Coffret
EDF
Coff. 0.35
Réseaux Eclairage
Candelabre
Candelabre
Projecteur
Cand boule
Borne lum
Mob urba
Réseaux Eau Potable
B.I.
EAU
Bouche lav.
Bouche eau
Bouch Inc
Bouche Inc.
Bouch cle
Réseaux Eau Pluvial
Goulière
Grille
Grille ronde
Grille syphon
Avaloir+Plaq.
Avaloir+Plaq.
Avaloir
Assainissement
Regard carré
Regard carré
Regard rond
Regard visite
Plaque cen.
Regard visite
Plaque dis.
Signalisation horizontale
Flèche
Flèche
Flèche
Flèche
Flèche
Flèche
Flèche
Cycle
GIG
Pass.piéton
Bande Podotactile
Ralentisseur
Lign continu
Lign discont
Signalisation Verticale
STOP
cedz passg
Sens Inter
Sens uniq
P triangl
pass piet
Inter stat
arrêt Interd
rond point
Panneau
Panneau
Pann Indic
P Carré
p rond
P triangl
Panneau
p direct d
p direct g
Double direct
Feu Tric.
Feu portiq
Feu piéton
Equipements
Plot antistationnement
Borne Anti-sta.
Bord. ant
Banc s.
PUB
Pub
BUS
Arret bus
Arbre
Arbre Résineux
Souche
Haie
Equipement Ferroviaire
Rail
Glo
Cat Rect
Cat IPN
Cat Rond
Feu Rouge
Socle
Y=9250460
Y=9250480
Y=9250500
Y=9250520
Y=9250540
Y=9250560
x=1697920
x=1697940
x=1697960
x=1697980
x=1698000
x=1698020
x=1698040
x=1698060
P142
P143
P144
P145
P146
P147
Pr =2792.54m
Pr =2812.54m
Pr =2832.54m
Pr =2852.54m
Pr =2872.54m
Pr =2892.54m
Enrobé
Pelouse
Zone boisée